

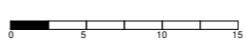
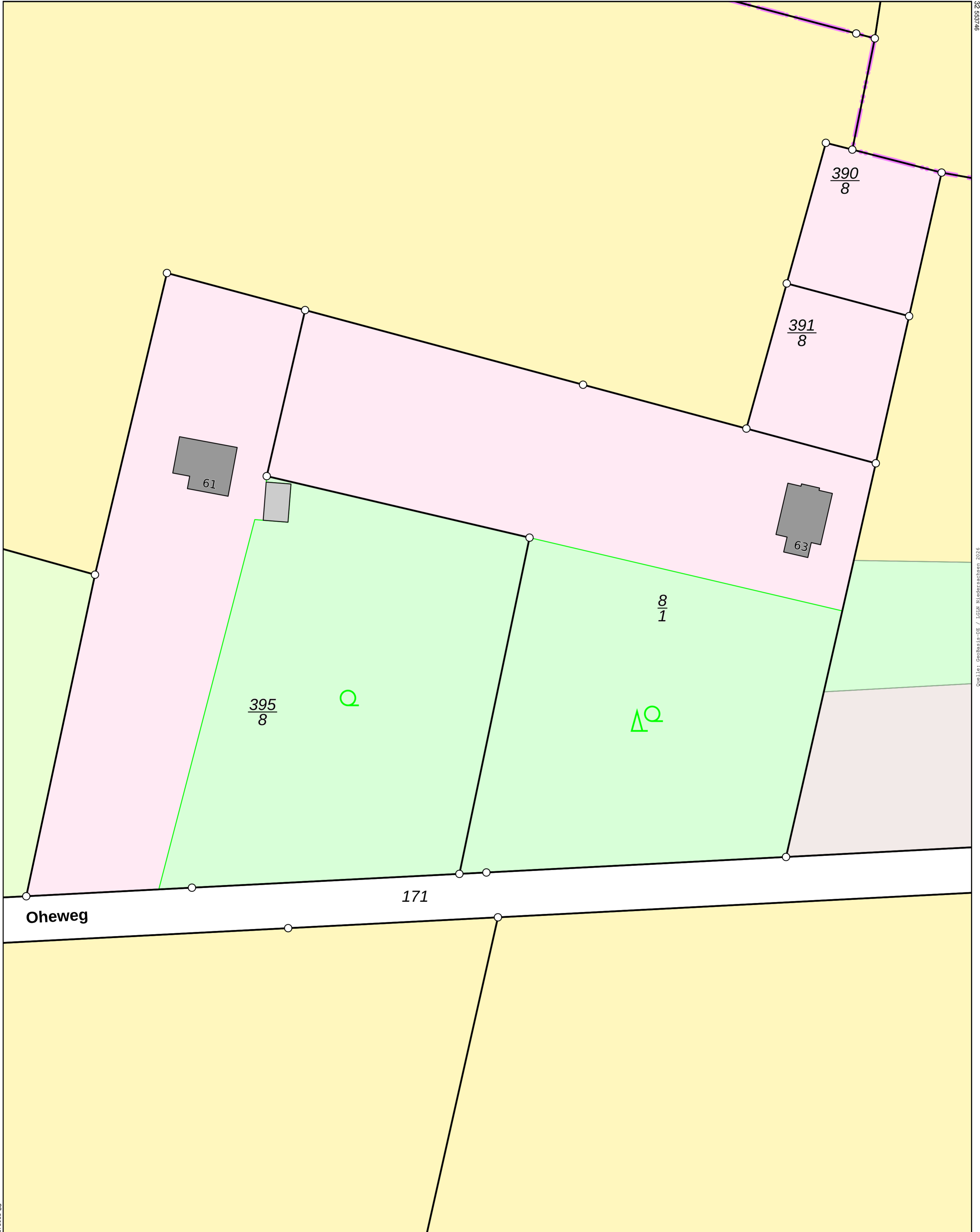
Liegenschaftskarte

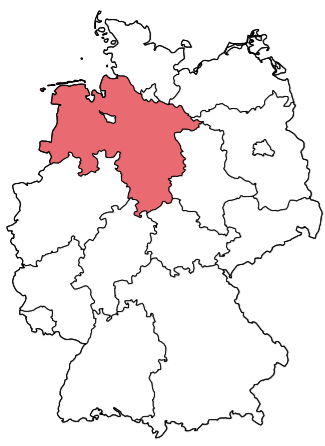
Erstellt: 10.02.2026

Maßstab: 1:500



Flurstück: 395/8
Flur: 1
Gemarkung: Schwiederstorf
Gemeinde: Neu Wulmstorf
Kreis: Harburg
Bundesland: Niedersachsen





Legende zur Liegenschaftskarte

Flurstück: 395/8
 Flur: 1
 Gemarkung: Schwiederstorf
 Gemeinde: Neu Wulmstorf
 Kreis: Harburg
 Bundesland: Niedersachsen

	Flurstück mit Flurstücksnummer und Flurstücksgrenze		Gebäude mit Hausnummer
	strittige Flurstücksgrenze		Siedlungsfläche
	zusammengehörende Flurstücksteile		Landwirtschaft
	abgemerkter Grenzpunkt		Industrie- und Gewerbefläche
	Grenzpunkt ohne Abmarkung		Sport-, Freizeit- und Erholungsfläche, Friedhof
	Grenzpunkt, Abmarkung nach Quellenlage nicht zu spezifizieren		Straßenverkehr, Weg, Platz, Bahnverkehr, Schiffsverkehr
	Landesgrenze (Bundesland)		Gartenland, Grünland, Gewässer- oder Verkehrsbegleitfläche
	Kreisgrenze, Grenze Kreisfreier Stadt		Fließgewässer
	Grenze der Verwaltungsgemeinschaft		Stehendes Gewässer, Hafenbecken, Meer
	Gemeindegrenze		Nadelwald
	Gemarkungsgrenze		Laubwald
	Flurgrenze		Mischwald
	Wohngebäude		Gehölz, Windschutz
	Gebäude für Wirtschaft oder Gewerbe		Bundesautobahn, Bundesstraße (hier Bundesstr. 34)
	Gebäude für öffentliche Zwecke		Landes- oder Staatsstraße (hier Landesstr. 56)